OUDENAARDE BEREIKBAAR? REKEN MAAR!

stad OUDENAARDE

BELEEF OUDENAARDE
Oudenaarde WinkelStad vzw

CIRCULATIE- EN PARKEERPLAN

- Betalend parkeren Max. 2 uur
- Fietsstalling Gratis - 500 pl
- Gratis parkeren Onbeperkt
- Moto-parking Gratis
- Shop & go Gratis - max. 30min
- Straatparkeren Betalend
- Rijrichting
- Straatparkeren Blauwe zone

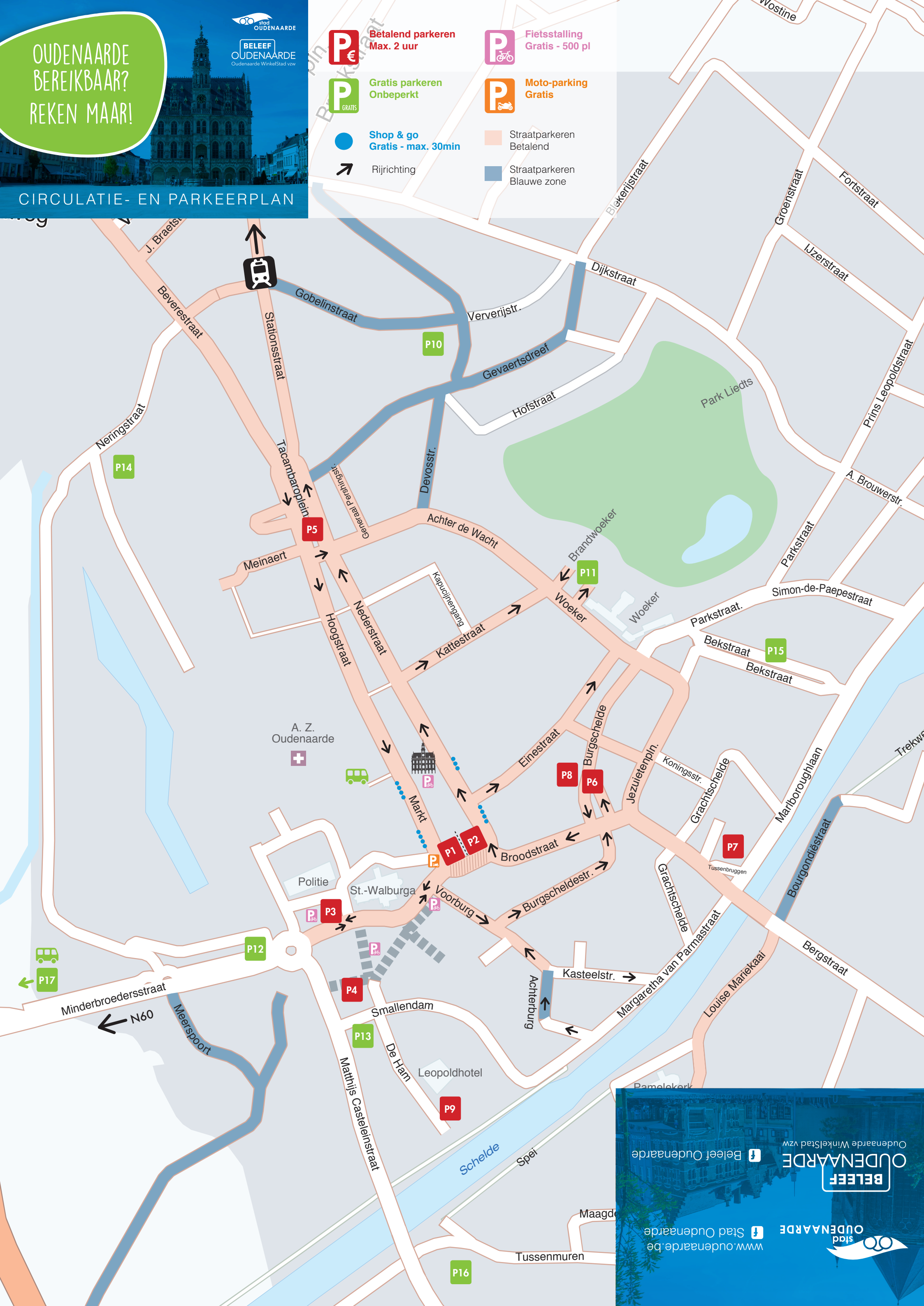

stad OUDENAARDE
www.oudenaarde.be
Stad Oudenaarde

BELEEF OUDENAARDE
Oudenaarde WinkelStad vzw
Beleef Oudenaarde

Shop & Go
Gratis - max. 30 min

15 plaatsen
rond de markt

Je kan de 'Shop & Go'-plaatsen elke weekdag gebruiken tussen 10u en 18u30, behalve op donderdagvoormiddag (want dan gaat de wekelijkse markt door).

Tussen 6u30 en 10u mag je hier NIET parkeren: dan zijn de 'Shop & Go'-plaatsen voorbehouden voor leveranciers die de winkels komen bevoorraden.

Op zaterdag geldt het gratis half uurtje tussen 8u30 en 18u30.

geen parkeerticket | geen parkeerschijf | geen parkeerapp/SMS

- Op de 'Shop & Go'-plaatsen mag je 30 minuten gratis parkeren
- Je hoeft geen ticketje te nemen, noch via sms of app te betalen of je parkeerschijf te leggen.
- De parkeerduur wordt gemeten door sensoren in de grond: zodra de 30 minuten voorbij zijn, krijgen de parkeerwachters automatisch een signaal. Zij komen dan ter plaatse en kunnen een boete uitschrijven (€ 25 per halve dag).
- Bewonerskaarten en gehandicaptenkaarten zijn niet geldig op deze plaatsen. Ook met zo'n kaart mag je hier dus maximum 30 minuten parkeren tijdens de uren dat het betalend parkeren geldt.

Gratis parkeren
Onbeperkt

P10 Gobelinstraat
110 plaatsen

P11 (Brand)woeker
129 plaatsen

P12 Meerspoort
294 plaatsen

P13 De Ham
266 plaatsen

P14 Neringstraat
25 plaatsen

P15 Bekstraat
77 plaatsen

P16 Maagdendale
209 plaatsen

P17 Sociaalhuis
120 plaatsen

Gratis shuttledienst tussensiteSociaalHuis en het stadscentrum

Van op de gratis randparking aan het Sociaal Huis rijdt het busje tot aan het Bisschopskwartier (achterkant ziekenhuis).

Via het 'Nieuwstraatje' sta je dan in enkele stappen op de Markt.

De shuttle rijdt elke werkdag van 9 tot 12 uur en van 13 tot 16 uur. Om het kwartier kan je opstappen.

Blauwe zone

Bourgondiëstraat
Devosstraat
Gobelinstraat
Gevaertsdreef
Jacob Lacopsstraat
Meerspoort Zuid
Smallendam

- De schijf zichtbaar achter de voorruit plaatsen
- Schijf instellen op het streepje dat volgt op het tijdstip van aankomst
- Max. 2 uur parkeren behalve als signalisatie anders aanduidt.
- Bewoners uit straten waar een blauwe zone geldt, kunnen een parkeervergunning aanvragen. www.oudenaarde.be

Betalend parkeren
Max. 2 uur
€ 1 per uur, eerste 15 min. gratis

P1 Markt 1
43 plaatsen

P2 Markt 2
25 plaatsen

P3 Politie
50 plaatsen

P4 Smallendam
16 plaatsen

P5 Tacambaro
71 plaatsen

P6 Burgschelde
15 plaatsen

P7 Tussenbruggen
13 plaatsen

P8 Dugardein
Privé uitbating
65 plaatsen - € 1/uur

P9 Leopoldhotel
Privé uitbating
38 plaatsen - € 5/dag

P Straten

Beverestraat
Achter de Wacht
Broodstraat
Burgschelde
Burg
Einestraat
Hoogstraat
Jezuitenplein
Kattestraat
Krekelput
Lappersfort
Louise Mariekaai
Markt
Meinaert
Neerstraat
Stationsstraat
Tussenbruggen
Voorburg
Wijngaardstraat
Woeker
Verdurestraat

Betalend parkeren via app of SMS

Voortaan kan je jouw parkeerplaatsje in onze stad ook betalen via een app of via sms. Zo hoef je niet langer vooraf in te schatten hoe lang je zal weg zijn maar betaal je enkel de werkelijk gebruikte parkeertijd. Je hoeft dus ook nooit meer jouw auto ondersteboven te keren op zoek naar kleingeld of te rennen om op tijd terug te zijn.

Oudenaarde ging voor dit systeem in zee met externe partner '4411', die ondertussenin zo'n 50 steden en gemeenten actief is. **De app '4411' kan je downloaden via Google Play (Android) en via de App Store (iOS).**

Werk je liever via SMS? Stuur dan bij het **begin van de parkeertijd "OUD", een spatie en jouw nummerplaat (bv. "1ABC123") naar 4411.** Bij het **einde van de parkeertijd** sms je gewoon de letter **"Q" naar 4411.**

Je vindt deze informatie natuurlijk ook op de parkeerautomaten zelf.

Doorgaand verkeer

Om de overvloed aan **doorgaand verkeer** uit het stadscentrum te weren, mogen personenwagens **niet rond het marktplein** rijden.

Een ANPR-camera (Automatic Number Plate Recognition) scant de nummerplaten van voertuigen die de doorgang onderaan de Markt willen gebruiken. Taxi's, bussen van De Lijn en natuurlijk de hulpdiensten mogen via de zuidkant van de Markt rijden, **andere voertuigen niet.**

Om dezelfde reden werd ook de **betaalparking op het marktplein opgedeeld in twee afzonderlijke zones: Markt 1 (de westkant) en Markt 2 (oostkant).** Deze zones zijn met paaltjes van elkaar afgescheiden. Via digitale borden op verschillende plaatsen in de stad, kom je in real time te weten hoeveel vrije plaatsen beide parkings tellen.

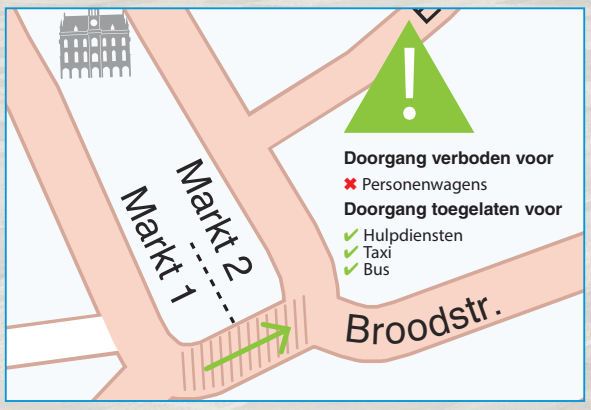

Bestemmingsverkeer

Moet je in het centrum zelf zijn? Geen probleem: om er voor te zorgen dat bestemmingsverkeer vlot overal in het centrum geraakt, **verdwijnt de 'knip' aan de Voorburg** (ter hoogte van de bibliotheek) en wordt de **rijrichting in de Burgscheldestraat opnieuw omgekeerd.**

De openstelling van Voorburg heeft tot doel om de wagens via Burgschelde terug naar de Broodstraat te leiden om zo **de oostkant en Markt 2 makkelijker te kunnen bereiken.**

Om geen bijkomende filevorming aan de ophaalburg te creëren, wordt ook **éénrichtingsverkeer ingesteld in Burg** (richting Burgschelde).

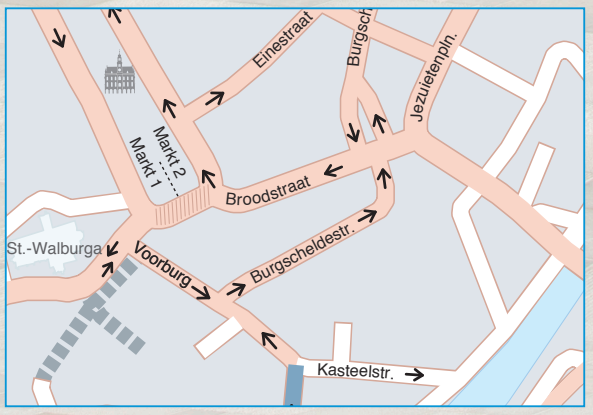

Fanvanlokaalwinkelen?

De Oudenaardebon is het ideale geschenk!
Meer info: www.oudenaarde.be

Klaar voor de toekomst: gratis wifi in het centrum

Altijd en overal een vlotte internetverbinding hebben, lijkt tegenwoordig bijna een basisbehoefte geworden. Het aanbieden van gratis wifi is dus een logische vorm van dienstverlening naar onze inwoners, handelaars en bezoekers toe!

Log in op hetnetwerk "Stad Oudenaarde Free Wifi" en registreer je eenmalig om gratis te kunnen surfen.

Het wifi-netwerk wordt gefaseerd uitgerold; in totaal komen er 14 zenders; die verzekeren een netwerkdekking in het volledige centrum (Markt, Kleine Markt, Droesbekeplein, Ronde van Vlaanderenplein, Broodstraat, Hoogstraat en Nederstraat).