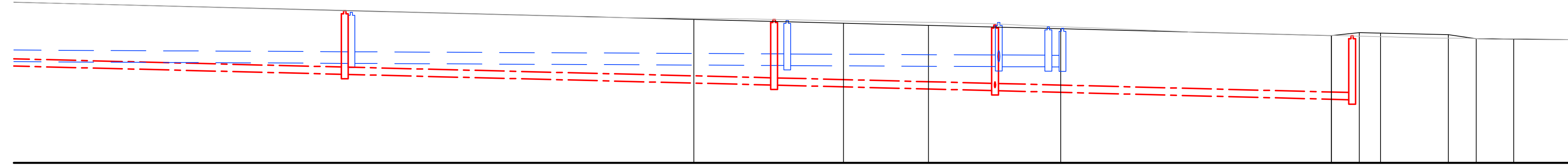


LENGTEPROFIEL
Vaddenhoek 1

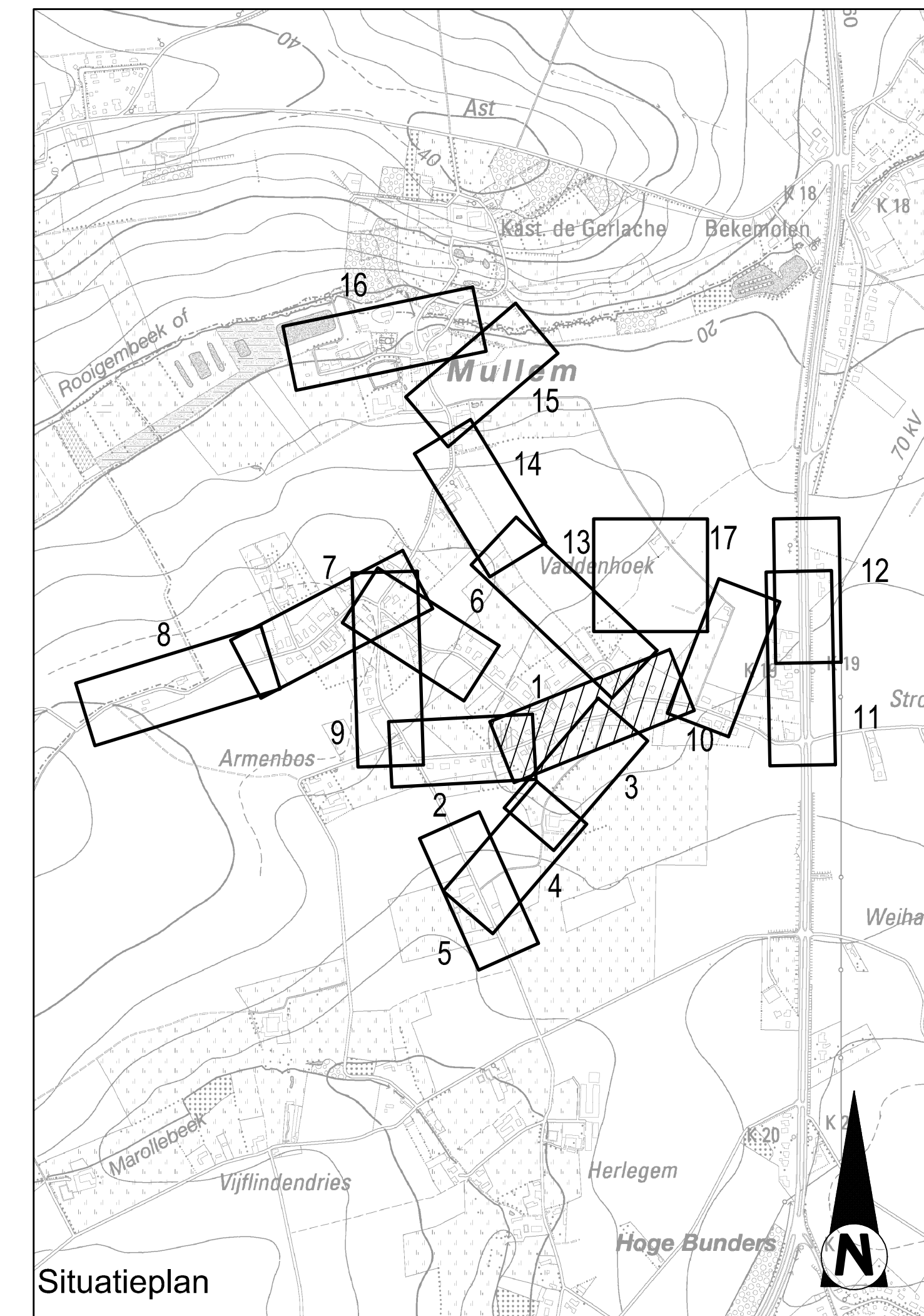
SCHALEN
Hor: 1/500
Vert: 1/100

Vergelijkingsvlak
20.00 m T.A.W.

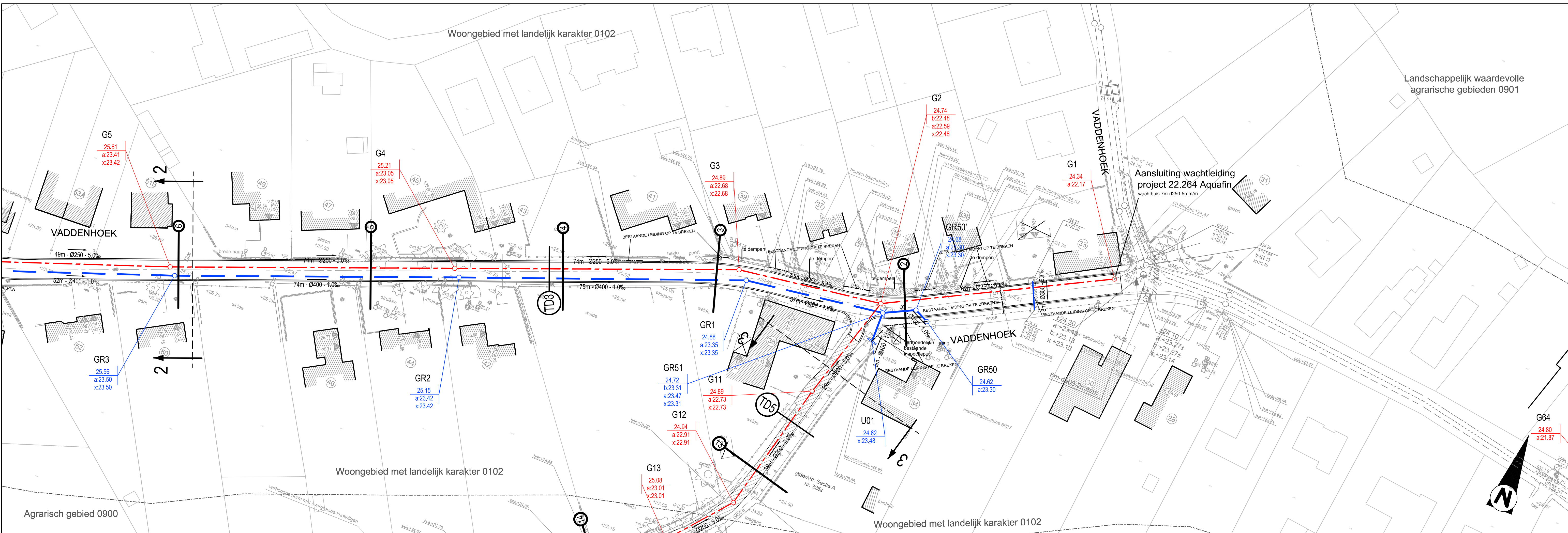


Profielnummer	
Tussenafstand	
Best. hoogte as-weg	
Ontworpen weghoogten	
Hellingen	
Booggegevens	
RWA	
Tussenafstand	
Helling en Ø	
Bodemhoogte	
Max. Hydr. Peil	
Legkarak.	
DWA	
Tussenafstand	
Helling en Ø	
Bodemhoogte	
Max. Hydr. Peil	
Legkarak.	

⑤		④		③		②	
23.50	23.42	23.42	23.35	23.31	23.30	23.27	23.24
Recht 172.54 m		Bocht 25.74 m		Recht 14.57 m	Bocht 22.75 m	Recht 54.96 m	
74 m	GR2	75 m	GR1	37 m	GR51	9 m	GR50
Ø 400 - 1.00%		Ø 400 - 1.00%		Ø 400 - 1.00%		Ø 400 - 1.00%	
23.42	23.42	23.35	23.31	23.31	23.30	23.27	23.24
ZC*Z*Z		ZC*Z*Z		ZC*Z*Z		ZC*Z*Z	
74 m	G4	74 m	G3	38 m	G2	62 m	
Ø 250 - 5.00%		Ø 250 - 5.00%		Ø 250 - 5.06%		Ø 250 - 5.14%	
23.42	23.05	23.05	22.68	22.68	22.48	22.48	22.17
ZC*Z*Z		ZC*Z*Z		ZC*Z*Z		ZC*Z*Z	



Situatieplan



Opdrachtgever: **Stad Oudenaarde**

Wegenis- en rioleringswerken Mullem
Vaddenhoek van aansluiting PS tot aan Reimond Stijnstraat 1

Aanbesteding

GRONDPLAN RIOLERING

Gezien en goedgekeurd door het stadsbestuur van Oudenaarde
Gezien en goedgekeurd door in vergadering van
Luc Vanquickenborne Algemeen directeur Marnic De Meulemeester Burgemeester

Opgesteld door AnteaGroup

Karl Swaenepoel Projectleider infrastructuur Davy Demuyck Projectmanager

AANGEBRACHTE WIJZIGINGEN			Dos. nr. Antea Group: 223400	
INDEX	GET.	AARD	DATUM	
A	KSW	Ontwerfase 2	25/08/2016	
B	NRU	Goedkeuring gemeenteraad	23/11/2016	
C	TGR	Opmaak vergunningdossier	16/12/2016	
D	KSW	Aanpassingen i.v. doorstartvergadering dd. 25-08-2017	Plan nr:	GP_LP_1-17
E	MEL	Opmaak aanbestedingsdossier	Schaal:	1/500
F	MEL	Aanpassingen aanbestedingsdossier volgens opmerkingen dd. 24/10/2019	Planopp.	594 x 1050 mm ²
G	JTU	Aanpassingen aanbestedingsdossier	Gemeten:	Dirk Reunes
H			Bestand: 223400-AB-0-0001.dwg	
I				
J				

T:\R223400\NF\223400\02234000009\223400-AB-0-0001.dwg