



















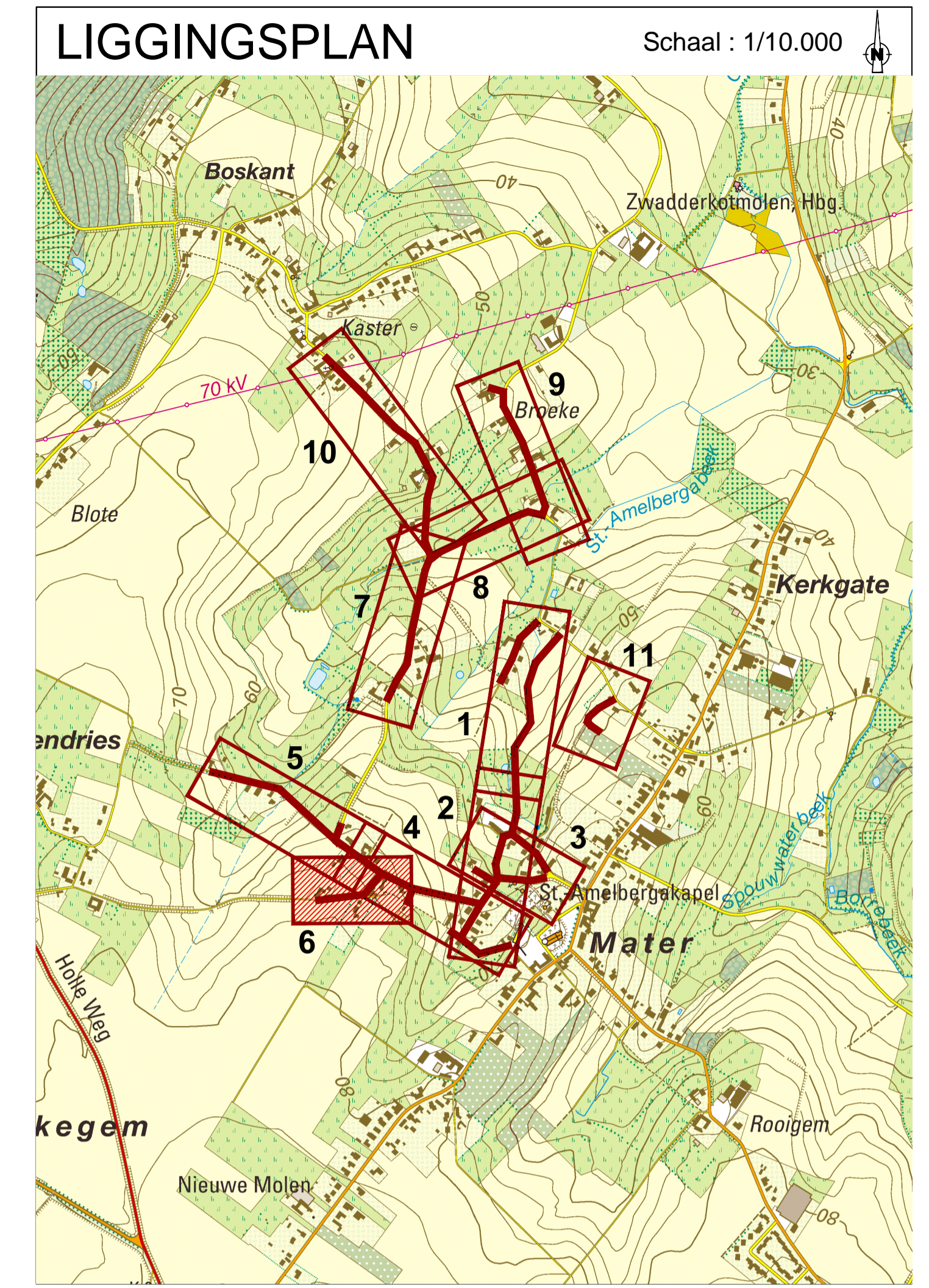
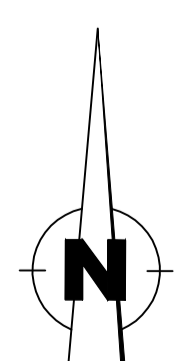
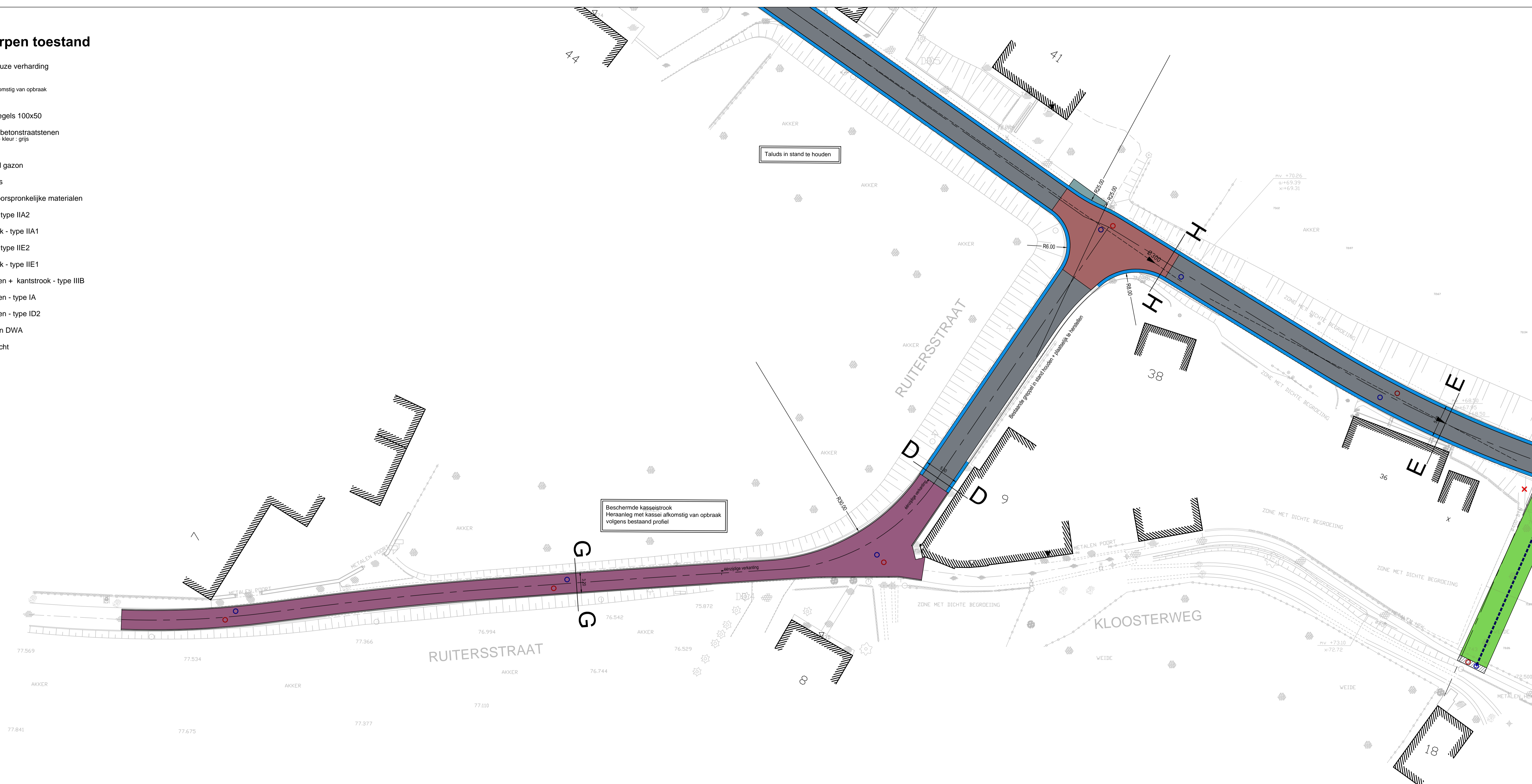


Legende ontworpen toestand

-  Rijweg : bitumineuze verharding
2 lagen
-  Rijweg : keien
Beschermd : keien afkomstig van opbraak
formaat : 13x19cm
-  Rijweg : keien
formaat : 13x19cm
-  Voetpad : betontegels 100x50
-  Voetpad / berm : betonstraatstenen
formaat 220x110x140 - kleur : grijs
-  Voetpad : keien
formaat : 13x19cm
-  Berm : verstevigd gazon
-  Berm : Weidegras
-  Herstel volgens oorspronkelijke materialen
-  Boord : greppel - type IIA2
-  Boord : kantstrook - type IIA1
-  Boord : greppel - type IIE2
-  Boord : kantstrook - type IIE1
-  Boord : boordsteen + kantstrook - type IIIB
-  Boord : boordsteen - type IA
-  Boord : boordsteen - type ID2
-  Dekfels : RWA en DWA
-  Herprofilieren gracht
-  Lijngoot 50 cm
D400
-  Lijngoot 20 cm
D400



Stad Oudenaarde
 Gezien en goedgekeurd door de gemeenteraad in zitting van:
 Burgemeester
 dhr. Marc De Meulemeester
 Algemeen directeur
 dhr. Luc Vanquickenborne

Provincie Oost-Vlaanderen

O215276-46300003-2118.6
 Weg- en rioleringswerken Cluster Broeke

Boskant, Kleistraat, Opstalle, Bronstraat,
 't Jolleveld, Driesleutelstraat, Sint-Amelbergastraat,
 Ruitersstraat en Kloosterweg

SWECO
 vestiging Kortrijk
 Engelse Wandeling 70
 B-8510 Kortrijk-Marke
 T +32 (0) 2 885 06 40
 www.swecobelgium.be

Taamleider
 ing. Gert Logier
 Projectleider
 ing. Tom Coudijzer

A	04/11/2019	Aanbesteding	RBS	DATUM	TEKENAAR	HISTORIEK	TEKENAAR
---	------------	--------------	-----	-------	----------	-----------	----------

ONTWERP WEGENIS
 Ruitersstraat

FASE	SCHAAL	PLANNUMMER	PROJECTNUMMER	PLANNUMMER	UITGAVE
ONTWERP	1:250	0.75m ²	4630 0003 2118.6	4.1.6	-A-